



LEGENDA:






- - Projektowany profil
- - Istniejący poziom terenu
- - - - Profil proj. krawędzi lewej
- - - - Profil proj. krawędzi prawej
- - - - Profil proj. krawędzi prawej i lewej

- | | |
|---|-----------------|
| L | - Długość łuku |
| R | - Promień łuku |
| T | - Strzałka łuku |
| D | - Styczna łuku |

-  - Przecięcie (zjazd)
z drogą utwardzoną po lewej stronie
-  - Przecięcie (zjazd)
z drogą utwardzoną po prawej stronie

- | | |
|-----|----------------------|
| (1) | - Wpust (nr, rzędna) |
|-----|----------------------|

UWAGI:
Rzędne wysokościowe punktów podano w układzie odniesienia "PL-EVRF2007-NH".

	
ul. Spokojna 14 45-093 Kąta	
temat:	
Rozbudowa drogi gminnej, ul. Zachodniej, od ul. Okrężnej do ul. Bławatnej w m. Długoleka oraz rozbudowa drogi gminnej , ul. Bławatnej, od ul. Zachodniej do włączenia do wschodniej obwodnicy Wrocławia w m. Mirków.	
Inwestor:	
Wójt Gminy Długoleka, ul. Robotnicza 12, 55-095 Długoleka	
branża drogowa	
projektant:	nr uprawnień: 264/DOŚ/13 podpis: 
mgr inż. Adam Pawlucki	
w szczególności drogowej do projektowania bez ograniczeń	
sprawdzający:	nr uprawnień: DOŚ/0392/PBD/19 podpis: 
mgr inż. Rafał Rybak	
w szczególności inżyniering drogowy do projektowania bez ograniczeń	
asystent:	nr uprawnień: _____ podpis: 
inż. Adrian Rak	
asystent:	nr uprawnień: _____ podpis: 
mgr inż. Aneta Kudyba	
w szczególności: _____	
Stadium:	
Projekt techniczny branży drogowej	
temat rysunku:	data: 03.2025 skala: 1:50/500 zmiana: A D-03a
Profil podłużny - oś nr 1	